





Mapa 2. Wyniki oceny stanu chemicznego JCWP rzek w latach 2010-2012 w województwie zachodniopomorskim
(źródło: WIOŚ w Szczecinie)



Legenda

-  rzeki
-  zbiorniki wodne
-  zlewnia JCWP
-  granica województwa
-  stolice powiatów

**Stan chemiczny
JCWP monitorowane**

-  dobry stan chemiczny
-  poniżej stanu dobrego

**Stan chemiczny
JCWP niemonitorowane**

-  dobry stan chemiczny
-  poniżej stanu dobrego

